

филиал федерального государственного бюджетного учреждения «Федеральная кадастровая палата Федеральной службы государственной регистрации, кадастра и картографии» по Новосибирской области

(полное наименование органа кадастрового учета)

КП.1

№ 06" мая 2014 г. № 54/201/14-139028

КАДАСТРОВЫЙ ПАСПОРТ ЗЕМЕЛЬНОГО УЧАСТКА

1	Кадастровый номер: 54:19:110801:27	2	Лист № 1	3	Всего листов: 2
4	Номер кадастрового квартала: 54:19:110801				
Общие сведения					
5	Предыдущие номера: 54:19:000000:1129	6	Дата внесения номера в государственный кадастр недвижимости: 06.05.2014		
7	—				
8	Местоположение: Новосибирская область, р-н Новосибирский, Станционный сельсовет, п Садовый, участок №31				
9	Категория земель: Земли населенных пунктов				
10	Разрешенное использование: для комплексного освоения в целях жилищного строительства				
11	Площадь: 1145+/-12 кв. м				
12	Кадастровая стоимость (руб.): 65551.25				
13	Сведения о правах: —				
14	Особые отметки: —				
15	Сведения о природных объектах: —				
16	Дополнительные сведения для регистрации прав на образованные земельные участки	16.1	Номера образованных участков: 54:19:110801:23, 54:19:110801:24, 54:19:110801:25, 54:19:110801:26, 54:19:110801:27, 54:19:110801:28, 54:19:110801:29, 54:19:110801:30, 54:19:110801:31, 54:19:110801:32, 54:19:110801:33, 54:19:110801:34, 54:19:110801:35, 54:19:110801:36, 54:19:110801:37, 54:19:110801:38, 54:19:110801:39, 54:19:110801:40, 54:19:110801:41, 54:19:110801:42, 54:19:110801:43, 54:19:110801:44, 54:19:110801:45, 54:19:110801:46, 54:19:110801:47, 54:19:110801:48, 54:19:110801:49, 54:19:110801:50, 54:19:110801:51, 54:19:110801:52, 54:19:110801:53, 54:19:110801:54, 54:19:110801:55, 54:19:110801:56, 54:19:110801:57, 54:19:110801:58, 54:19:110801:59, 54:19:110801:60, 54:19:110801:61, 54:19:110801:62, 54:19:110801:63		
		16.2	Номер участка, преобразованного в результате выдела: 54:19:000000:1129		
		16.3	Номера участков, подлежащих снятию с кадастрового учета: —		
16.4	Характер сведений государственного кадастра недвижимости (статус записи о земельном участке) — Сведения о земельном участке носят временный характер. Дата истечения срока действия временного характера — 07.05.2019				

Начальник отдела
(наименование должности)



А. В. Долгополов
(инициалы, фамилия)

КАДАСТРОВЫЙ ПАСПОРТ ЗЕМЕЛЬНОГО УЧАСТКА

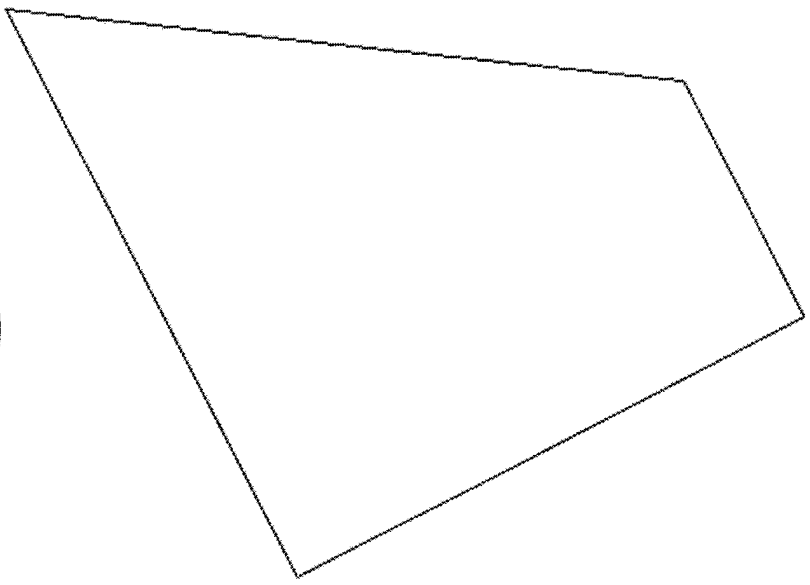
"06" мая 2014 г. № 54/201/14-139028

КП.2

1	Кадастровый номер: 54:19:110801:27	2	Лист № 2	3	Всего листов: 2
---	------------------------------------	---	----------	---	-----------------


План (чертеж, схема) земельного участка

4



5	Масштаб 1:500	Условные знаки: —			
---	---------------	-------------------	--	--	--

Начальник отдела
(наименование должности)



А. В. Долгополов
(инициалы, фамилия)

Филиал федерального государственного бюджетного учреждения «Федеральная кадастровая палата Федеральной службы государственной регистрации, кадастра и картографии» по Новосибирской области

(полное наименование органа кадастрового учета)

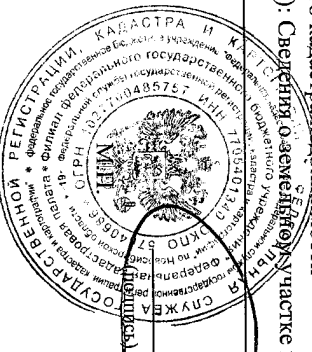
КП.1

№ 06" мая 2014 г. № 54/201/14-139027

КАДАСТРОВЫЙ ПАСПОРТ ЗЕМЕЛЬНОГО УЧАСТКА

1	Кадастровый номер: 54:19:110801:26	2	Лист № 1	3	Всего листов: 2
4	Номер кадастрового квартала: 54:19:110801				
Общие сведения					
5	Пределы лице номера: 54:19:000000:1129	6	Дата внесения номера в государственный кадастр недвижимости: 06.05.2014		
7	—				
8	Местоположение: Новосибирская область, р-н Новосибирский, Станционный сельсовет, п Садовый, участок №32				
9	Категория земель: Земли населенных пунктов				
10	Разрешенное использование: для комплексного освоения в целях жилищного строительства				
11	Площадь: 1001 +/- 11 кв. м				
12	Кадастровая стоимость (руб.): 57307.25				
13	Сведения о правах: —				
14	Особые отметки: —				
15	Сведения о природных объектах: —				
16	Дополнительные сведения для регистрации прав на образованные земельные участки	16.1	Номера образованных участков: 54:19:110801:23, 54:19:110801:24, 54:19:110801:25, 54:19:110801:26, 54:19:110801:27, 54:19:110801:28, 54:19:110801:29, 54:19:110801:30, 54:19:110801:31, 54:19:110801:32, 54:19:110801:33, 54:19:110801:34, 54:19:110801:35, 54:19:110801:36, 54:19:110801:37, 54:19:110801:38, 54:19:110801:39, 54:19:110801:40, 54:19:110801:41, 54:19:110801:42, 54:19:110801:43, 54:19:110801:44, 54:19:110801:45, 54:19:110801:46, 54:19:110801:47, 54:19:110801:48, 54:19:110801:49, 54:19:110801:50, 54:19:110801:51, 54:19:110801:52, 54:19:110801:53, 54:19:110801:54, 54:19:110801:55, 54:19:110801:56, 54:19:110801:57, 54:19:110801:58, 54:19:110801:59, 54:19:110801:60, 54:19:110801:61, 54:19:110801:62, 54:19:110801:63		
		16.2	Номер участка, преобразованного в результате выдела: 54:19:000000:1129		
16.3	Номера участков, подлежащих снятию с кадастрового учета: —				
16.4	Характер сведений государственного кадастра недвижимости (статус с записи о земельном участке): Сведения о земельном участке носят временный характер. Дата истечения срока действия временного характера - 07.05.2019.				

Начальник отдела
(наименование должности)



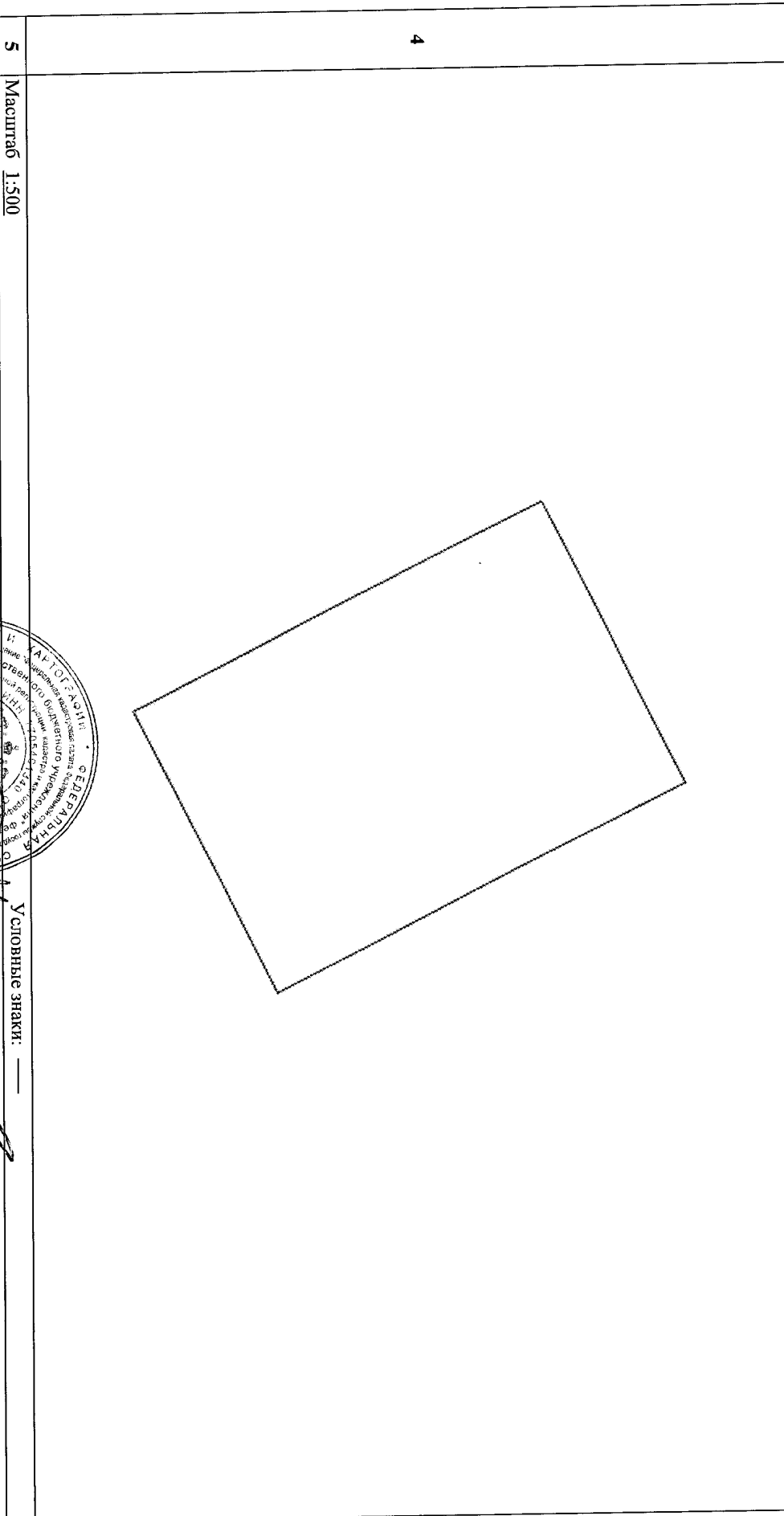
(Handwritten signature)

А. В. Долгополов
(инициалы, фамилия)

КАДАСТРОВЫЙ ПАСПОРТ ЗЕМЕЛЬНОГО УЧАСТКА
№ 06" мая 2014 г. № 54/201/14-139027

КП.2


1	Кадастровый номер: 54:19:110801:26	2	Лист № 2	3	Всего листов: 2
План (чертеж, схема) земельного участка					



5 Масштаб 1:500

Условные знаки: —

Начальник отдела
(наименование должности)



(Handwritten signature)
(подпись)

А. В. Долгополов
(инициалы, фамилия)

Финанс Федерального государственного бюджетного учреждения «Федеральная кадастровая палата Федеральной службы государственной регистрации, кадастра и картографии» по Новосибирской области

(полное наименование органа кадастрового учета)


КП.1

КАДАСТРОВЫЙ ПАСПОРТ ЗЕМЕЛЬНОГО УЧАСТКА

"06" мая 2014 г. № 54/201/14-139026

1	Кадастровый номер: 54:19:110801:25	2	Лист № 1	3	Всего листов: 2
4	Номер кадастрового квартала: 54:19:110801				
Общие сведения					
5	Предельные номера: 54:19:000000:1129	6	Дата внесения номера в государственный кадастр недвижимости: 06.05.2014		
7	—				
8	Местоположение: Новосибирская область, р-н Новосибирский, Станционный сельсовет, п Садовый, участок №33				
9	Категория земель: Земли населенных пунктов				
10	Разрешенное использование: для комплексного освоения в целях жилищного строительства				
11	Площадь: 1007+/-11 кв. м				
12	Кадастровая стоимость (руб.): 57650.75				
13	Сведения о правах: —				
14	Особые отметки: —				
15	Сведения о природных объектах: —				
16	Дополнительные сведения для регистрации прав на образованные земельные участки	16.1	Номера образованных участков: 54:19:110801:23, 54:19:110801:24, 54:19:110801:25, 54:19:110801:26, 54:19:110801:27, 54:19:110801:28, 54:19:110801:29, 54:19:110801:30, 54:19:110801:31, 54:19:110801:32, 54:19:110801:33, 54:19:110801:34, 54:19:110801:35, 54:19:110801:36, 54:19:110801:37, 54:19:110801:38, 54:19:110801:39, 54:19:110801:40, 54:19:110801:41, 54:19:110801:42, 54:19:110801:43, 54:19:110801:44, 54:19:110801:45, 54:19:110801:46, 54:19:110801:47, 54:19:110801:48, 54:19:110801:49, 54:19:110801:50, 54:19:110801:51, 54:19:110801:52, 54:19:110801:53, 54:19:110801:54, 54:19:110801:55, 54:19:110801:56, 54:19:110801:57, 54:19:110801:58, 54:19:110801:59, 54:19:110801:60, 54:19:110801:61, 54:19:110801:62, 54:19:110801:63		
		16.2	Номер участка, преобразованного в результате выдела: 54:19:000000:1129		
		16.3	Номера участков, подлежащих снятию с кадастрового учета: —		
	16.4	Характер сведений государственного кадастра недвижимости (статус записи о земельном участке): Сведения о земельном участке носят временный характер. Дата истечения срока действия временного характера - 07.05.2019			

Начальник отдела
(наименование должности)



(Handwritten signature)

А. В. Долгополов
(инициалы, фамилия)

КАДАСТРОВЫЙ ПАСПОРТ ЗЕМЕЛЬНОГО УЧАСТКА

"06" мая 2014 г. № 54/201/14-139026

КП.2

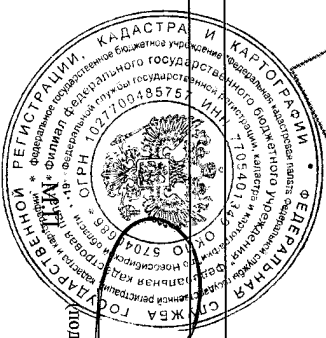
1	Кадастровый номер: 54:19:110801:25	2	Лист № 2	3	Всего листов: 2
---	------------------------------------	---	----------	---	-----------------

4	
5	

Масштаб 1:400

Условные знаки: —

Начальник отдела
(наименование должности)



(подпись)

А. В. Долгополов
(инициалы, фамилия)

Филиал Федерального государственного бюджетного учреждения «Федеральная кадастровая палата Федеральной службы государственной регистрации, кадастра и картографии» по Новосибирской области

(полное наименование органа кадастрового учета)

КП.1

КАДАСТРОВЫЙ ПАСПОРТ ЗЕМЕЛЬНОГО УЧАСТКА
 "06" мая 2014 г. № 54/201/14-139064

1	Кадастровый номер: 54:19:110801:24	2	Лист № 1	3	Всего листов: 2
4	Номер кадастрового квартала: 54:19:110801				
Общие сведения					
5	Предельные номера: 54:19:000000:1129	6	Дата внесения номера в государственный кадастр недвижимости: 06.05.2014		
7	_____				
8	Местоположение: Новосибирская область, р-н Новосибирский, Станционный сельсовет, п Садовый, участок №36				
9	Категория земель: Земли населенных пунктов				
10	Разрешенное использование: для комплексного освоения в целях жилищного строительства				
11	Площадь: 11964/-12 кв. м				
12	Кадастровая стоимость (руб.): 68471				
13	Сведения о правах: _____				
14	Особые отметки: _____				
15	Сведения о природных объектах: _____				
16	Дополнительные сведения для регистрации прав на образованные земельные участки	16.1	Номера образованных участков: 54:19:110801:23, 54:19:110801:24, 54:19:110801:25, 54:19:110801:26, 54:19:110801:27, 54:19:110801:28, 54:19:110801:29, 54:19:110801:30, 54:19:110801:31, 54:19:110801:32, 54:19:110801:33, 54:19:110801:34, 54:19:110801:35, 54:19:110801:36, 54:19:110801:37, 54:19:110801:38, 54:19:110801:39, 54:19:110801:40, 54:19:110801:41, 54:19:110801:42, 54:19:110801:43, 54:19:110801:44, 54:19:110801:45, 54:19:110801:46, 54:19:110801:47, 54:19:110801:48, 54:19:110801:49, 54:19:110801:50, 54:19:110801:51, 54:19:110801:52, 54:19:110801:53, 54:19:110801:54, 54:19:110801:55, 54:19:110801:56, 54:19:110801:57, 54:19:110801:58, 54:19:110801:59, 54:19:110801:60, 54:19:110801:61, 54:19:110801:62, 54:19:110801:63		
		16.2	Номер участка, преобразованного в результате выдела: 54:19:000000:1129		
		16.3	Номера участков, подлежащих снятию с кадастрового учета: _____		
16.4	Характер сведений государственного кадастра недвижимости (статус записи о земельном участке): Сведения о земельном участке носят временный характер. Дата истечения срока действия временного характера - 07.05.2019.				

Начальник отдела
 (наименование должности)

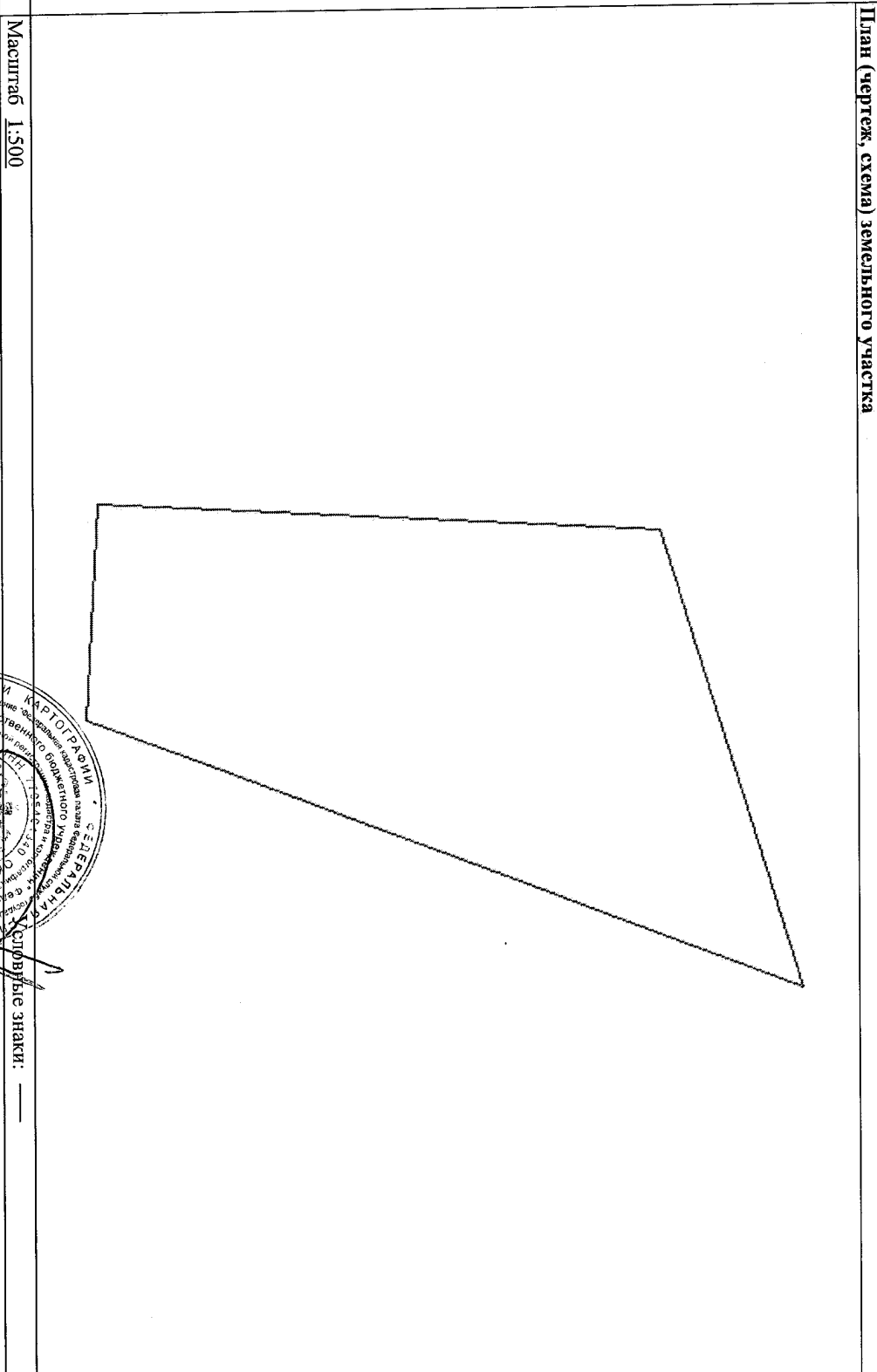


А. В. Долгополов
 (инициалы, фамилия)

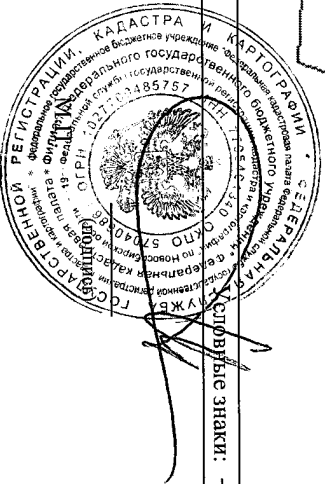
КАДАСТРОВЫЙ ПАСПОРТ ЗЕМЕЛЬНОГО УЧАСТКА

"06" мая 2014 г. № 54/201/14-139064

КП.2

1	Кадастровый номер: 54:19:110801:24 План (чертеж, схема) земельного участка	2	Лист № 2	3	Всего листов: 2
4					
5	Масштаб 1:500				

Начальник отдела
(наименование должности)



А. В. Долгополов
(инициалы, фамилия)

Филиал Федерального государственного бюджетного учреждения «Федеральная кадастровая палата Федеральной службы государственной регистрации, кадастра и картографии» по Новосибирской области

(полное наименование органа кадастрового учета)

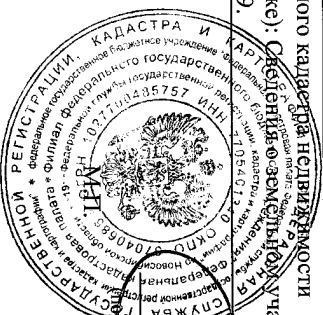
КП.1

№06" мая 2014 г. № 54/201/14-139024

КАДАСТРОВЫЙ ПАСПОРТ ЗЕМЕЛЬНОГО УЧАСТКА

1	Кадастровый номер: 54:19:110801:23	2	Лист № 1	3	Всего листов: 2
4	Номер кадастрового квартала: 54:19:110801				
Общие сведения					
5	Предельные номера: 54:19:000000:1129	6	Дата внесения номера в государственный кадастр недвижимости: 06.05.2014		
7					
8	Местоположение: Новосибирская область, Р-н Новосибирский, Станционный сельсовет, п Садовый, участок №29				
9	Категория земель: Земли населенных пунктов				
10	Разрешенное использование: для комплексного освоения в целях жилищного строительства				
11	Площадь: 1001+/-11 кв. м				
12	Кадастровая стоимость (руб.): 57307.25				
13	Сведения о правах: —				
14	Особые отметки: —				
15	Сведения о природных объектах: —				
16	Дополнительные сведения для регистрации прав на образованные земельные участки	16.1	Номера образованных участков: 54:19:110801:23, 54:19:110801:24, 54:19:110801:25, 54:19:110801:26, 54:19:110801:27, 54:19:110801:28, 54:19:110801:29, 54:19:110801:30, 54:19:110801:31, 54:19:110801:32, 54:19:110801:33, 54:19:110801:34, 54:19:110801:35, 54:19:110801:36, 54:19:110801:37, 54:19:110801:38, 54:19:110801:39, 54:19:110801:40, 54:19:110801:41, 54:19:110801:42, 54:19:110801:43, 54:19:110801:44, 54:19:110801:45, 54:19:110801:46, 54:19:110801:47, 54:19:110801:48, 54:19:110801:49, 54:19:110801:50, 54:19:110801:51, 54:19:110801:52, 54:19:110801:53, 54:19:110801:54, 54:19:110801:55, 54:19:110801:56, 54:19:110801:57, 54:19:110801:58, 54:19:110801:59, 54:19:110801:60, 54:19:110801:61, 54:19:110801:62, 54:19:110801:63		
		16.2	Номер участка, преобразованного в результате выдела: 54:19:000000:1129		
		16.3	Номера участков, подлежащих снятию с кадастрового учета: —		
16.4	Характер сведений государственного кадастра недвижимости (статус записи о земельном участке): Сведения о земельном участке носят временный характер. Дата истечения срока действия временного характера - 07.05.2019.				


Начальник отдела
(наименование должности)



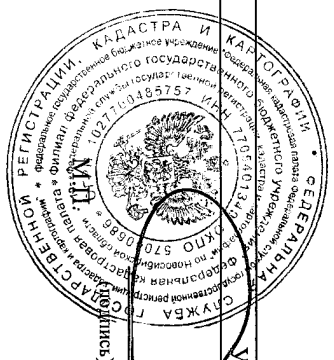
А. В. Долополов
(инициал, фамилия)

КАДАСТРОВЫЙ ПАСПОРТ ЗЕМЕЛЬНОГО УЧАСТКА
 "06" мая 2014 г. № 54/201/14-139024

КП.2

1	Кадастровый номер: 54:19:110801:23	2	Лист № 2	3	Всего листов: 2
План (Чертеж, схема) земельного участка					
4					
5	Масштаб <u>1:500</u> Условные знаки: —				

Начальник отдела
 (наименование должности)



А. В. Долгополов
 (инициалы, фамилия)

520-20389711

Финансы федерального государственного бюджетного учреждения «Федеральная кадастровая палата Федеральной службы государственной регистрации, кадастра и картографии» по Новосибирской области

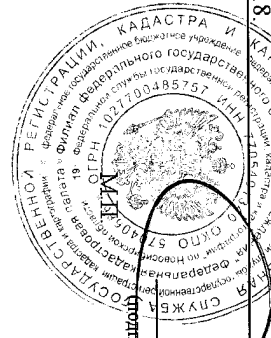
(полное наименование органа кадастрового учета)

КП.1

КАДАСТРОВЫЙ ПАСПОРТ ЗЕМЕЛЬНОГО УЧАСТКА
 "07" мая 2014 г. № 54/201/14-139933

1	Кадастровый номер: 54:19:110801:21	2	Лист № 1	3	Всего листов: 4
4	Номер кадастрового квартала: 54:19:110801				
Общие сведения					
5	Предельные номера: 54:19:000000:1129	6	Дата внесения номера в государственный кадастр недвижимости: 26.12.2013		
7	—				
8	Местоположение: Новосибирская область, Новосибирский район, Станционный сельсовет, п. Саловый				
9	Категория земель: Земли населенных пунктов				
10	Разрешенное использование: для комплексного освоения в целях жилищного строительства				
11	Площадь: 13017±40 кв. м				
12	Кадастровая стоимость (руб.): 16166202,81				
13	Сведения о правах: —				
14	Особые отметки: —				
15	Сведения о природных объектах: —				
16	Дополнительные сведения для регистрации прав на образованные земельные участки	16.1	Номера образованных участков: 54:19:110801:21, 54:19:112001:8397, 54:19:110801:20, 54:19:112001:8396, 54:19:110801:17, 54:19:110801:19, 54:19:000000:2178, 54:19:112001:8398, 54:19:110801:16, 54:19:110801:18, 54:19:112001:8399		
		16.2	Номер участка, преобразованного в результате выдела: 54:19:000000:1129		
16	регистрации прав на образованные земельные участки	16.3	Номера участков, подлежащих снятию с кадастрового учета: —		
		16.4	Характер сведений государственного кадастра недвижимости (статус записи о земельном участке): Сведения о земельном участке носят временный характер. Дата истечения срока действия временного характера - 27.12.2018		

Начальник отдела
 (наименование должности)



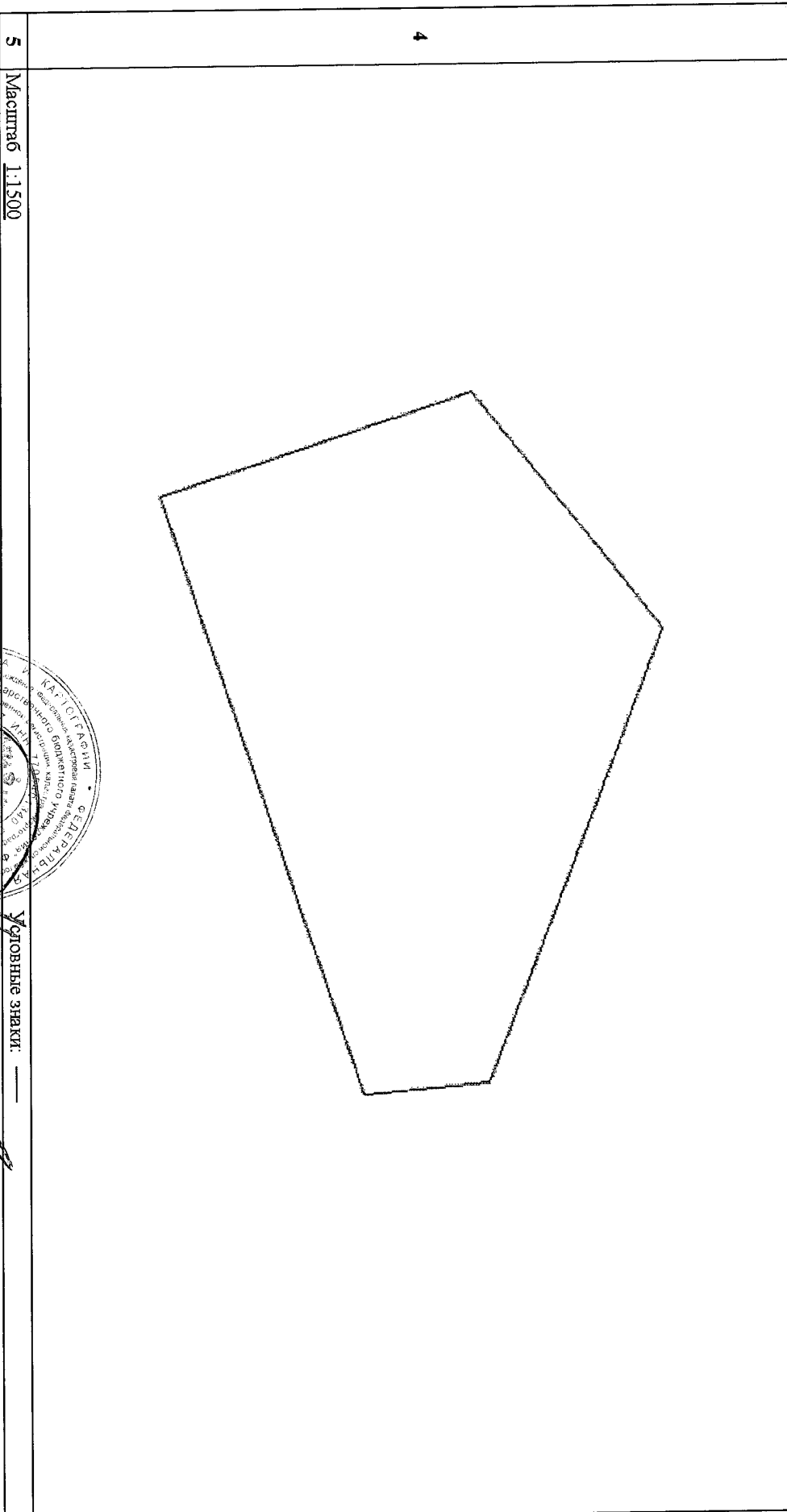
А. В. Долготовов
 (инициалы, фамилия)

КАДАСТРОВЫЙ ПАСПОРТ ЗЕМЕЛЬНОГО УЧАСТКА

"07" мая 2014 г. № 54/201/14-139933

КП.2

1	Кадастровый номер: 54:19:110801:21	2	Лист № 2	3	Всего листов: 4
План (чертеж, схема) земельного участка					

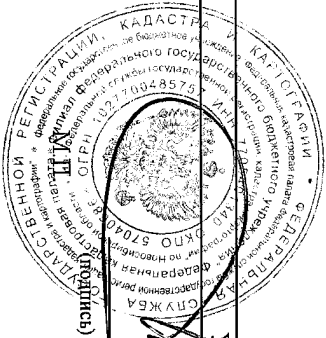


5 Масштаб 1:1500

Условные знаки: —

Начальник отдела
(наименование должности)

А. В. Долгополов
(инициалы, фамилия)



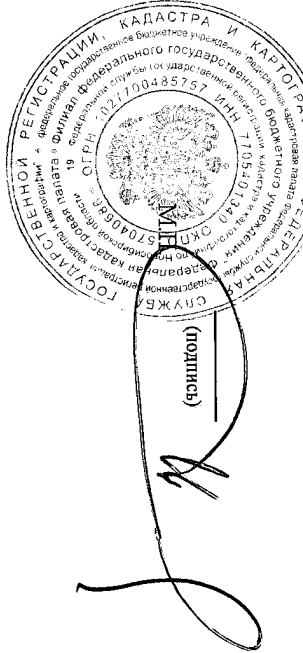
КАДАСТРОВЫЙ ПАСПОРТ ЗЕМЕЛЬНОГО УЧАСТКА

"07" мая 2014 г. № 54/201/14-13993З

КПЗ

1		Кадастровый номер: 54:19:110801:21		2	Лист № 3	3	Всего листов: 4
Сведения о частях земельного участка и обременениях							
4	Номер п/п	Учетный номер части	Площадь (м²)	Характеристика части	Лица, в пользу которых установлены обременения	5	—
	1	2	3				
1	1	1	180	часть образованна для прокладки канализационного коллектора			

Начальник отдела
(наименование должности)

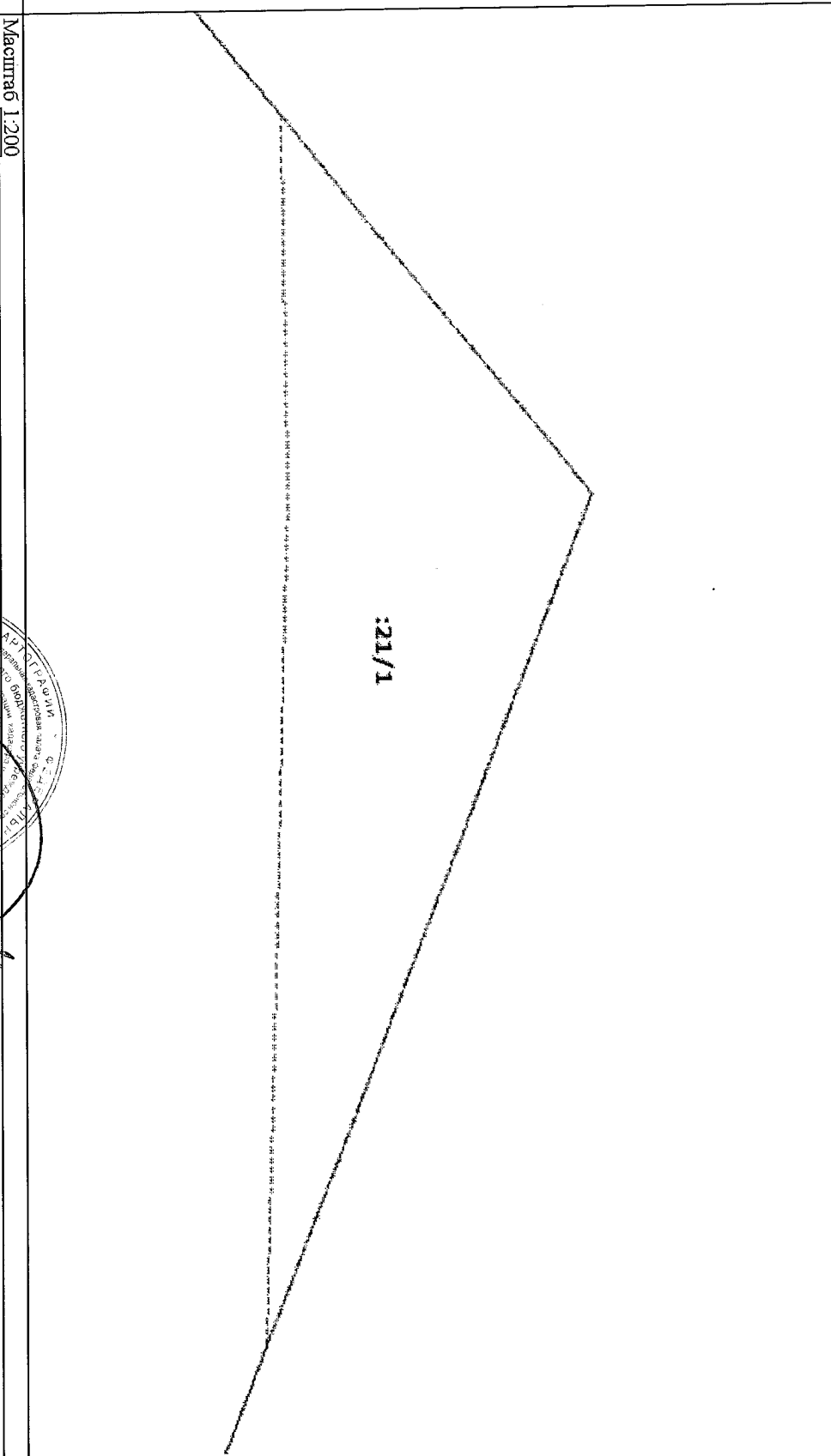


А. В. Долгополов
(инициалы, фамилия)

КАДАСТРОВЫЙ ПАСПОРТ ЗЕМЕЛЬНОГО УЧАСТКА

"07" мая 2014 г. № 54/201/14-139933

КП.4

1	Кадастровый номер: 54:19:110801:21	2	Лист № 4	3	Всего листов: 4
План (чертеж, схема) части земельного участка		Учетный номер части: 54:19:110801:21/1			
<p>4</p>  <p>:21/1</p>					
5	Масштаб 1:200				

Начальник отдела
(наименование должности)



(подпись)

А. В. Долгополов
(инициал, фамилия)

4-20110

Квартал 8.0

Филиал федерального государственного бюджетного учреждения «Федеральная кадастровая палата Федеральной службы государственной регистрации, кадастра и картографии» по Новосибирской области

(полное наименование органа кадастрового учета)

КАДАСТРОВЫЙ ПАСПОРТ ЗЕМЕЛЬНОГО УЧАСТКА

"08" декабря 2014 г. № 54/201/14-388270

КП.1

1	Кадастровый номер: 54:19:000000-1129	2	Лист № 1	3	Всего листов: 5
4	Номер кадастрового квартала: 54:19:000000				
Общие сведения					
5	Предельные номера: 54:19:112001:5245	6	Дата внесения номера в государственный кадастр недвижимости: 19.07.2012		
7					
8	Местоположение: Новосибирская область, Новосибирский район, МО Станционный сельсовет				
9	Категория земель: Земли населенных пунктов				
10	Разрешенное использование: для комплексного освоения в целях жилищного строительства				
11	Площадь: 148629+/459 кв. м				
12	Кадастровая стоимость (руб.): 8509010.25				
Сведения о правах:					
13	Новосибирская область	Вид права	Особые отметки	Документ	
	ОБЛАСТЬ	собственность	—	—	
14	Особые отметки: Сведения о зонах прилегающих на листе № 2				
15	Сведения о природных объектах: —				
Дополнительные сведения для регистрации прав на образованные земельные участки					
16	16.1	Номера образованных участков: 54:19:000000:1129, 54:19:112001:6420			
		16.2	Номера участков, преобразованного в результате выдела: 54:19:112001:5245		
			16.3	Номера участков, подлежащих снятию с кадастрового учета: —	
16.4	Характер сведений государственного кадастра недвижимости (статус записи о земельном участке): —				

Заместитель начальника отдела
(наименование должности)

И. Л. Вукша
(инициалы, фамилия)



КАДАСТРОВЫЙ ПАСПОРТ ЗЕМЕЛЬНОГО УЧАСТКА

"08" декабря 2014 г. № 54/201/14-388270

КП.1

Кадастровый номер: 54:19:000000:1129

Сведения о территориях зон с особыми условиями использования территорий

№ п/п.	Описание зоны	2	Лист № 2	3	Всего листов: 5
1	Земельный участок частично входит в Зону: "Охранная зона "Кабель 4*4*1.2 № 0421 (м)", 54.19.2.143, сведения о которой внесены в государственный кадастр недвижимости на основании Постановления Правительства РФ "Об утверждении Правил охраны линий и сооружений связи Российской Федерации" от 09.06.1995 № 578. В государственном кадастре недвижимости отсутствуют сведения о частях земельного участка, входящих в Зону: "Охранная зона "Кабель 4*4*1.2 № 0421 (м)", 54.19.2.143, сведения о которой внесены в государственный кадастр недвижимости на основании Постановления Правительства РФ "Об утверждении Правил охраны линий и сооружений связи Российской Федерации" от 09.06.1995 № 578.				
14	Земельный участок частично входит в Зону: "Придорожная полоса "Автомобильная дорога общего пользования федерального значения 1 очередь автомобильной дороги Омск-Новосибирск на участке от с. Прокудское до пос. Красный Яр в НСО с км 0+00 по км 76+100", 54.19.2.64, сведения о которой внесены в государственный кадастр недвижимости на основании Карта план от 23.05.2013 № 6/н.				

Заместитель начальника отдела
(наименование должности)

М.П.

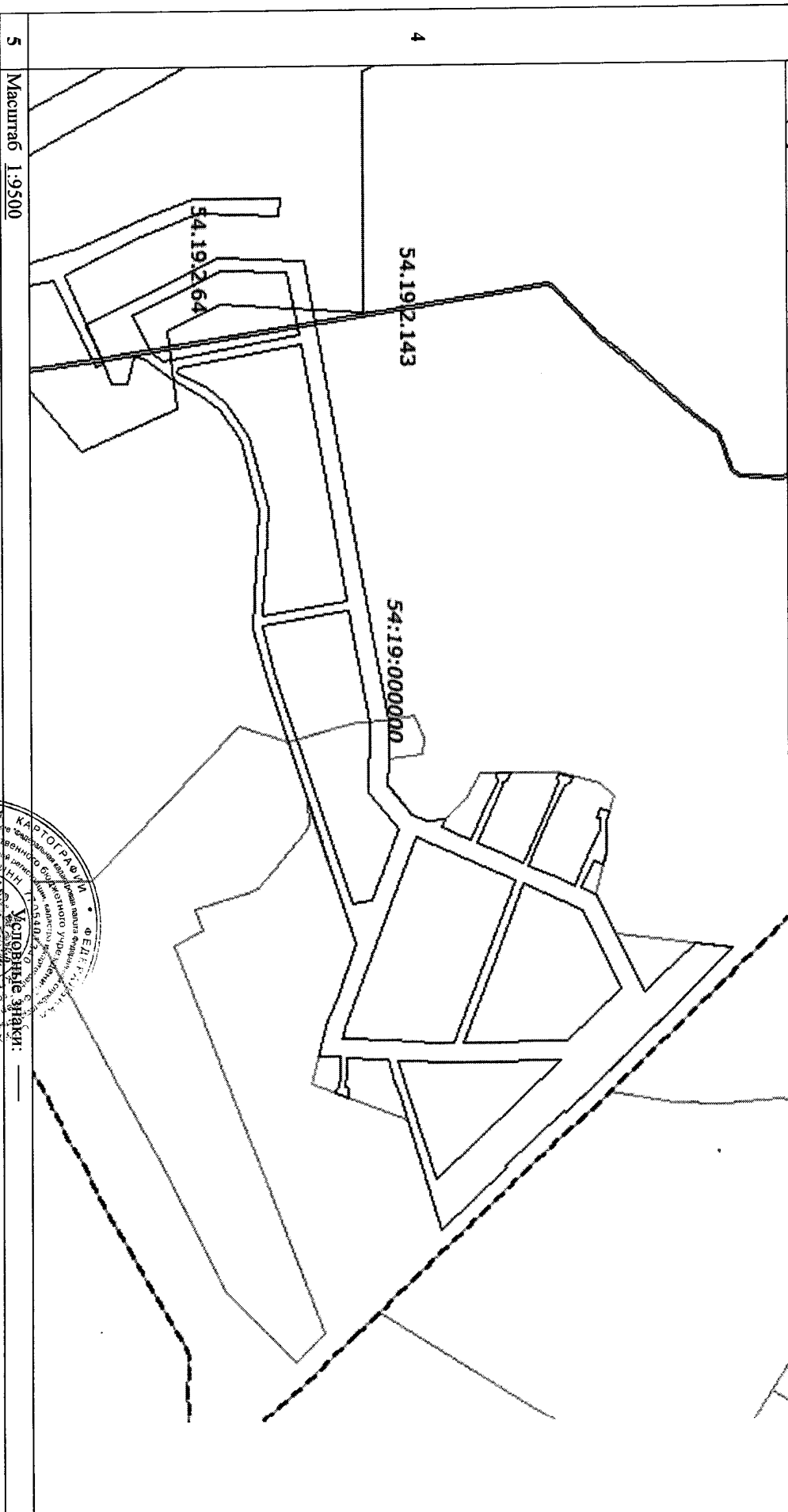


И. Л. Бушка
(инициалы, фамилия)

КАДАСТРОВЫЙ ПАСПОРТ ЗЕМЕЛЬНОГО УЧАСТКА

"08" декабря 2014 г. № 54/201/14-388270

КП.2

1	Кадастровый номер: 54:19:000000:1129	2	Лист № 3	3	Всего листов: 5
План (чертеж, схема) земельного участка					
					
5	Масштаб 1:9500				

Заместитель начальника отдела
(наименование должности)

М.П.



И. Л. Букша
(инициалы, фамилия)

4-20184

Новосибирск Б.С.

филиал федерального государственного бюджетного учреждения «Федеральная кадастровая палата Федеральной службы государственной регистрации, кадастра и картографии» по Новосибирской области

(полное наименование органа кадастрового учета)

КАДАСТРОВЫЙ ПАСПОРТ ЗЕМЕЛЬНОГО УЧАСТКА

КП.1

"08" декабря 2014 г. № 54/201/14-388382

1	Кадастровый номер: 54:19:0000000:2178	2	Лист № 1	3	Всего листов: 2
4	Номер кадастрового квартала: 54:19:0000000				
Общие сведения					
5	Преобладающие номера: 54:19:0000000:1129	6	Дата внесения номера в государственный кадастр недвижимости: 26.12.2013		
7					
8	Местоположение: Новосибирская область, Новосибирский район, Станционный сельсовет, п. Садовый				
9	Категория земель: Земли населенных пунктов				
10	Разрешенное использование: для комплексного освоения в целях жилищного строительства				
11	Площадь: 34823 +/- 65 кв. м				
12	Кадастровая стоимость (руб.): 43247728.39				
Сведения о правах:					
13	Правообладатель НОВОСИБИРСКАЯ ОБЛАСТЬ	Вид права собственность	Особые отметки	Документ	
14	Особые отметки: —				
15	Сведения о природных объектах: —				
Дополнительные сведения для регистрации прав на образованные земельные участки					
16	16.1	Номера образованных участков: 54:19:110801:21, 54:19:112001:8397, 54:19:110801:20, 54:19:112001:8396, 54:19:110801:17, 54:19:110801:19, 54:19:0000000:2178, 54:19:112001:8398, 54:19:110801:16, 54:19:110801:18, 54:19:112001:8399			
	16.2	Номер участка, преобразованного в результате выдела: 54:19:0000000:1129			
	16.3	Номера участков, подлежащих снятию с кадастрового учета: —			
	16.4	Характер сведений государственного кадастра недвижимости (статус записи о земельном участке): —			

Заместитель начальника отдела
(наименование должности)

И.Л. Букша
(инициалы, фамилия)



КАДАСТРОВЫЙ ПАСПОРТ ЗЕМЕЛЬНОГО УЧАСТКА

"08" декабря 2014 г. № 54/201/14-388382

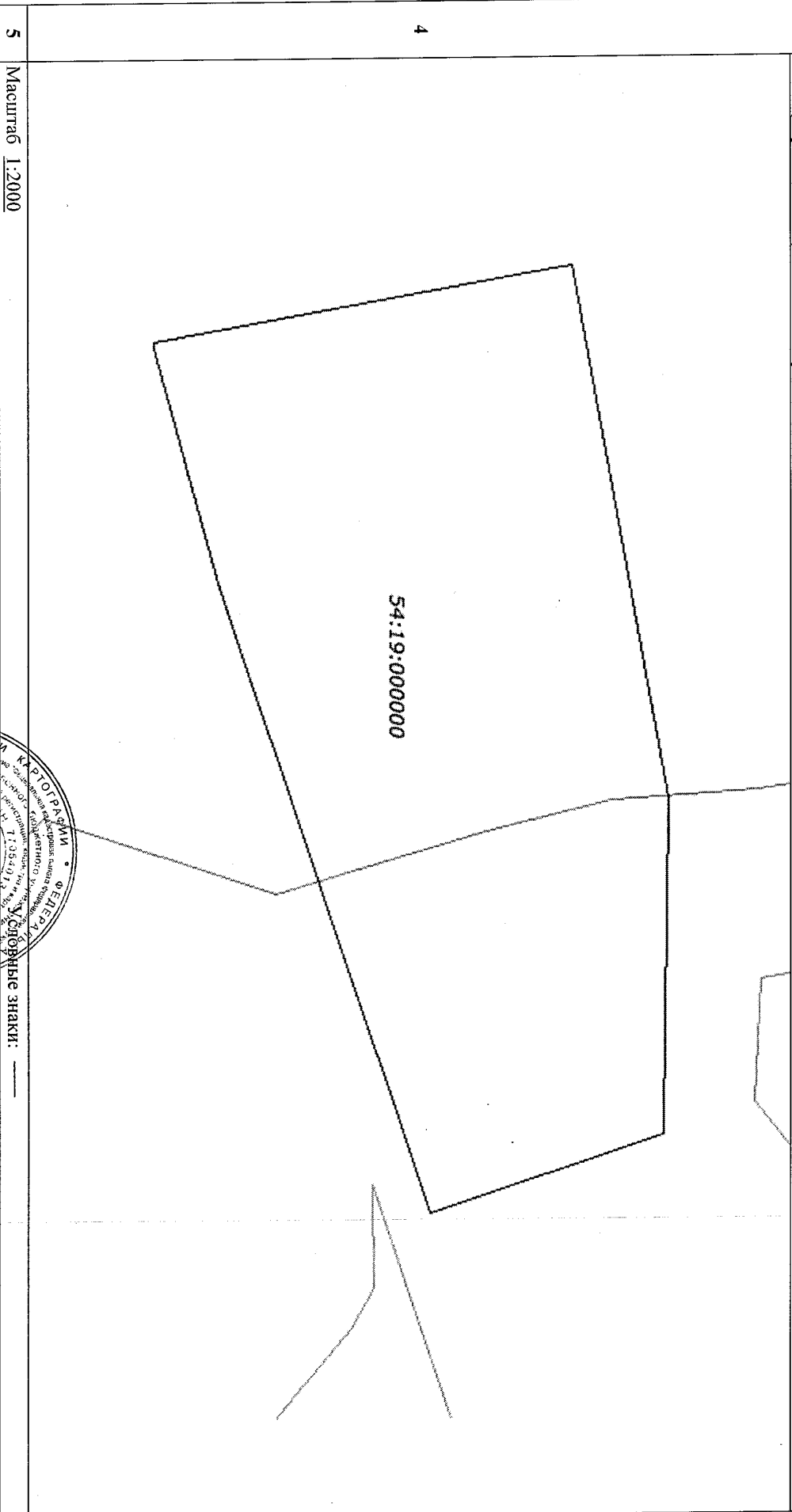
КП.2

1 Кадастровый номер: 54:19:000000:2178

2 Лист № 2

3 Всего листов: 2

План (чертеж, схема) земельного участка



5 Масштаб 1:2000

Сторонние знаки: —

Заместитель начальника отдела

(наименование должности)

И. Л. Букша

(инициалы, фамилия)

