

5


Филиал федерального государственного бюджетного учреждения «Федеральная кадастровая палата Федеральной службы государственной регистрации, кадастра и картографии» по Новосибирской области
(полное наименование органа кадастрового учета)

КАДАСТРОВЫЙ ПАСПОРТ ЗЕМЕЛЬНОГО УЧАСТКА
"02" апреля 2014 г. № 54/2011/4-94833

КП.1

1	Кадастровый номер: 54:19:164603:627	2	Лист № 1	3	Всего листов: 5
4	Номер кадастрового квартала: 54:19:164603				
Общие сведения					
5	Предельные номера: 54:19:164603:57	6	Дата внесения номера в государственный кадастр недвижимости: 30.11.2011		
7					
8	Местоположение: Новосибирская область, Новосибирский район, Барышевский сельсовет, п. Ложок				
9	Категория земель: Земли населенных пунктов				
10	Разрешенное использование: Для комплексного освоения в целях жилищного строительства				
11	Площадь: 181257/58 кв. м				
12	Кадастровая стоимость (руб.): 620418,75				
13	Сведения о правах: _____				
14	Особые отметки: _____				
15	Сведения о природных объектах: _____				
16	Дополнительные сведения для регистрации прав на образованные земельные участки	Дополнительные сведения предоставляются на листе № 2			

Ведущий инженер-технолог
(наименование должности)



Т. С. Чиркова
(инициалы, фамилия)


КОПИИ ВЕРНА
АО «АГЕНТСТВО РАЗВИТИЯ
ЖИЛИЩНОГО СТРОИТЕЛЬСТВА
НОВОСИБИРСКОЙ ОБЛАСТИ»
ГЕНЕРАЛЬНЫЙ ДИРЕКТОР
Шабусов Д. А. ШАБУСОВ

КАДАСТРОВЫЙ ПАСПОРТ ЗЕМЕЛЬНОГО УЧАСТКА

"02" апреля 2014 г. № 54:19/14-9/833

1	Кадастровый номер: 54:19:164603:622	2	Лист №2	3	Всего листов: 5
16.2	54:19:164603:656; 54:19:164603:657				
16.2	Номер участка, прошедшего в результате раздела: 54:19:164603:57				
16.3	Номера участка, подлежащих слиянию с кадастрового участка				
16.4	Характер сведений государственного кадастра недвижимости (статус и данные о земельном участке)				

Выданы инженер-технолог
 (подпись и печать)



Т. С. Чиркова
 (подпись, фамилия)

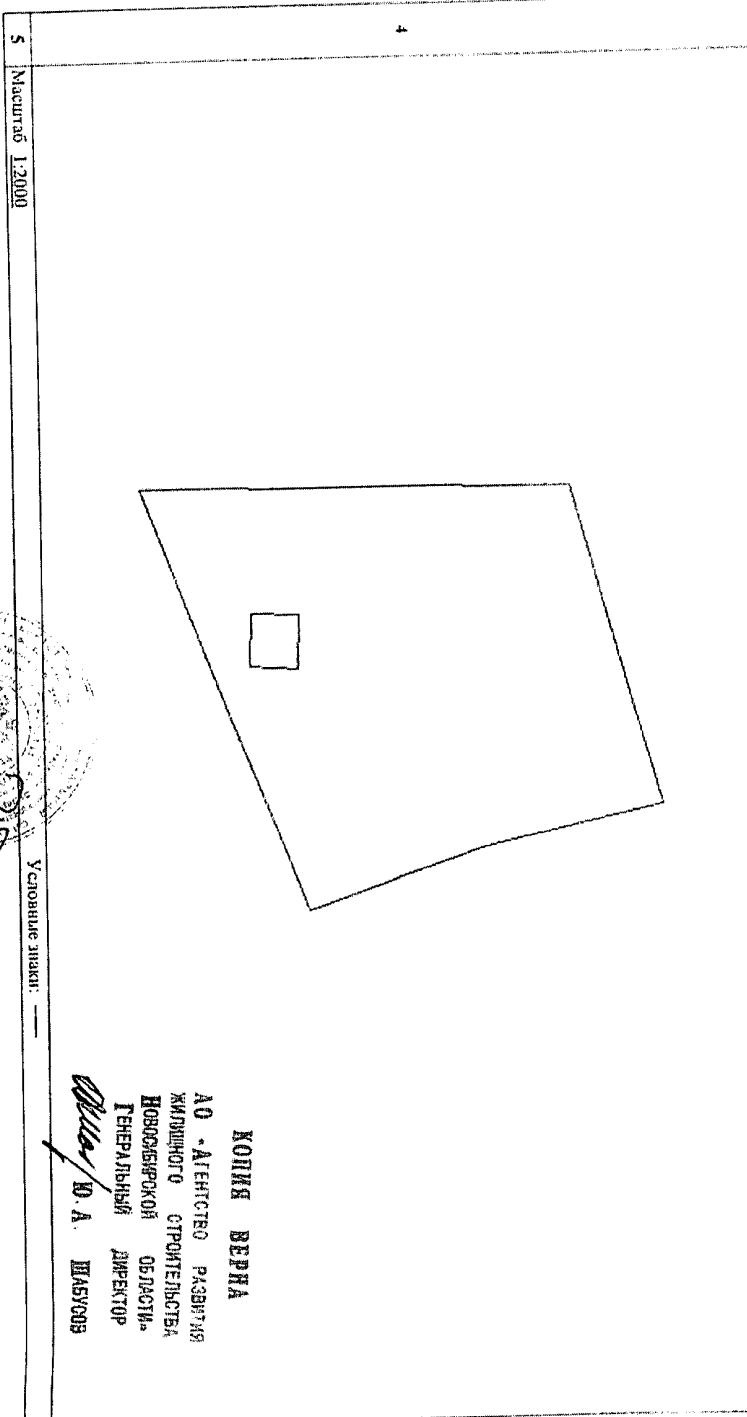
КП.1

КОПИЯ ВЕРНА
 АО "АГЕНСТВО РАЗВИТИЯ
 ЖИЛИЩНОГО СТРОИТЕЛЬСТВА
 ВОРОЖИЧЕВСКАЯ ОБЛАСТЬ"
 ГЕНЕРАЛЬНЫЙ ДИРЕКТОР
 Ю. А. ШАВСОВ


7

КАДАСТРОВЫЙ ПЛАН ЛОТ 11 УЛ. ПАРКОГО УЧАСТКА

1	Кадастровый номер: 50:07/001/01/001/11	2	Лист № 4	3	Всего листов: 5
План (эскиз, схема) в соответствии с условиями					



КОПИЕ ВЕРНА
 АО «АГЕНТСТВО РАЗВИТИЯ
 ЖИЛИЩНОГО СТРОИТЕЛЬСТВА
 НОВОСИБИРСКОЙ ОБЛАСТИ»
 ГЕНЕРАЛЬНЫЙ ДИРЕКТОР
Иванов И. А. ИВАНОВ



Ведущий инженер-технолог
 (подпись и должность)

Т. С. Чиркова
 (подпись, фамилия)

5 Масштаб 1:2000

Условные знаки: —

8

КАДАСТРОВЫЙ ПАСПОРТ ЗЕМЕЛЬНОГО УЧАСТКА
 от апреля 2014 г. № 44/2014/04/003

1			2	3	4	5
Кадастровый номер: 54:12:0080102:7			Лист № 8	Итого листов: 8	Лист, в котором расположен объект недвижимости	
Сведения о части, земельный участок и обременениях					Одновременно лицензионное общество "Атлант-Рыболов" муниципального образования Илошобинского района	
Номер и/или	Учетный номер части	Прощесть (с/с-)	Характеристика части			
1	2	3	4			
1	—	весь	аренда			

Ведущий инженер-технолог
 (подпись и наименование должности)



Т. С. Андреева
 (подпись, фамилия)

КОПИЯ ВЕРНА
 АО "АГЕНСТВО РАЗВИТИЯ
 ЖИЛИЩНОГО СТРОИТЕЛЬСТВА
 НОВОСИБИРСКОЙ ОБЛАСТИ"
 ГЕНЕРАЛЬНЫЙ ДИРЕКТОР
Иванов И. А. **ИВАНОВ**